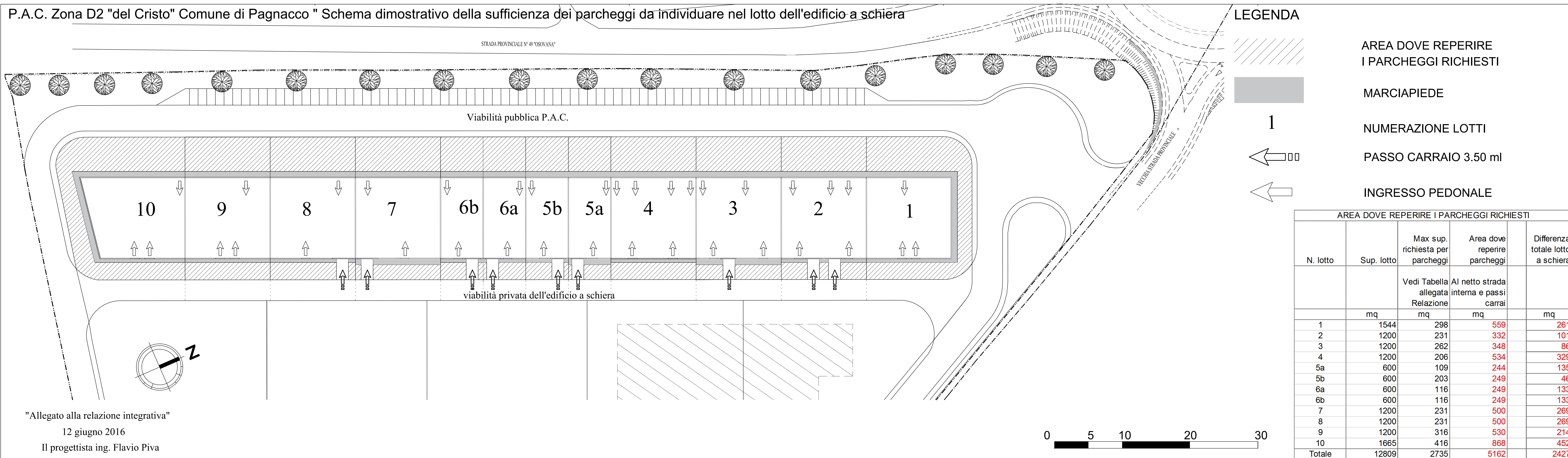


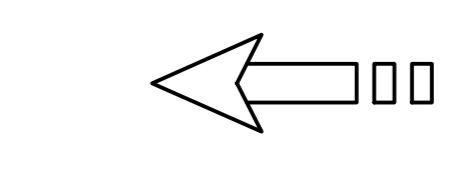
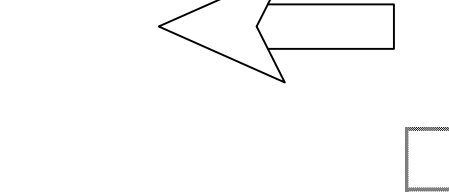


P.A.C. Zona D2 "del Cristo" Comune di Pagnacco " Schema dimostrativo della sufficienza dei parcheggi da individuare nel lotto dell'edificio a schiera



LEGENDA

-  AREA DOVE REPERIRE I PARCHEGGI RICHIESTI
-  MARCIAPIEDE
- 1** NUMERAZIONE LOTTI
-  PASSO CARRAIO 3.50 ml
-  INGRESSO PEDONALE

AREA DOVE REPERIRE I PARCHEGGI RICHIESTI				
N. lotto	Sup. lotto	Max sup. richiesta per parcheggi	Area dove reperire parcheggi	Differenza totale lotto a schiera
		Vedi Tabella allegata Relazione	Al netto strada interna e passi carrai	
	mq	mq	mq	mq
1	1544	298	559	261
2	1200	231	332	101
3	1200	262	348	86
4	1200	206	534	329
5a	600	109	244	135
5b	600	203	249	46
6a	600	116	249	133
6b	600	116	249	133
7	1200	231	500	269
8	1200	231	500	269
9	1200	316	530	214
10	1665	416	868	452
<b>Totale</b>	<b>12809</b>	<b>2735</b>	<b>5162</b>	<b>2427</b>

"Allegato alla relazione integrativa"  
 12 giugno 2016  
 Il progettista ing. Flavio Piva

